



# PLAN LOCAL D'URBANISME INTERCOMMUNAL

















## SECTEUR DU BEAUNOIS

### Pièce 5.1 Liste des servitudes d'utilité publique

Communauté de communes Pithiverais Gâtinais

VU POUR ÊTRE ANNEXÉ À LA DÉLIBÉRATION EN CONSEIL  
COMMUNAUTAIRE, EN DATE DU : 13 décembre 2022

## Liste des servitudes sur le territoire

-  AC1 - Monuments Historiques inscrits et classés
-  AC1 - Protection au titre des abords de monuments historiques
-  AC2 - Sites inscrits et classés
-  AC4 - Sites patrimoniaux remarquables
-  AS1 - Conservation des eaux potables et minérales
-  I3 - Gaz : canalisations de transport et de distribution
-  I4 - Electricité : établissement des lignes électriques
-  INT1 - Emplacement cimétière
-  INT1 - Périmètre cimétière
-  PM3 - Plans de prévention des risques technologiques
  -  PT1 - Télécommunications : protection contre les perturbations électromagnétiques
-  PT1 - Télécommunications : protection contre les perturbations électromagnétiques
-  PT2 - Télécommunications : protection contre les obstacles
-  PT3 - Télécommunications : communications téléphoniques et télégraphiques
-  T7 - Relations aériennes : servitudes à l'extérieur des zones de dégagement (ZD)\*
-  T5 - Relations aériennes : servitude aéronautique de dégagement